



# Экологический туризм на особо охраняемых природных территориях регионального значения Кузбасса

Е.С.Тимченко,  
Директор ГКУ «Дирекция ООПТ Кузбасса»



# Система ООПТ Кузбасса



В Кузбассе создано  
**32 особо охраняемые  
природные территории**

Общей площадью  
**> 1,5 млн га**

**3 ООПТ** федерального  
значения

**24 ООПТ** регионального  
значения

**5 ООПТ** местного значения

**ТОП-5 регионов СФО  
по доле ООПТ в общей  
площади территории**

Республика Алтай 25%

**Кузбасс 16,1%**

Республика Хакасия 15,1%

Новосибирская область 9,3%

Красноярский край 6,5%

Алтайский край 5,9%



# ООПТ ФЕДЕРАЛЬНОГО ЗНАЧЕНИЯ



**ГПЗ «Кузнецкий Алатау»**  
Междуреченский ГО,  
Тисульский МО,  
Крапивинский МО  
**Дата образования: 27.12.1989**  
**Площадь 401 812 га**



**Шорский национальный парк**  
Таштагольский район  
**Дата образования: 27.12.1989**  
**Площадь 414 306 га**

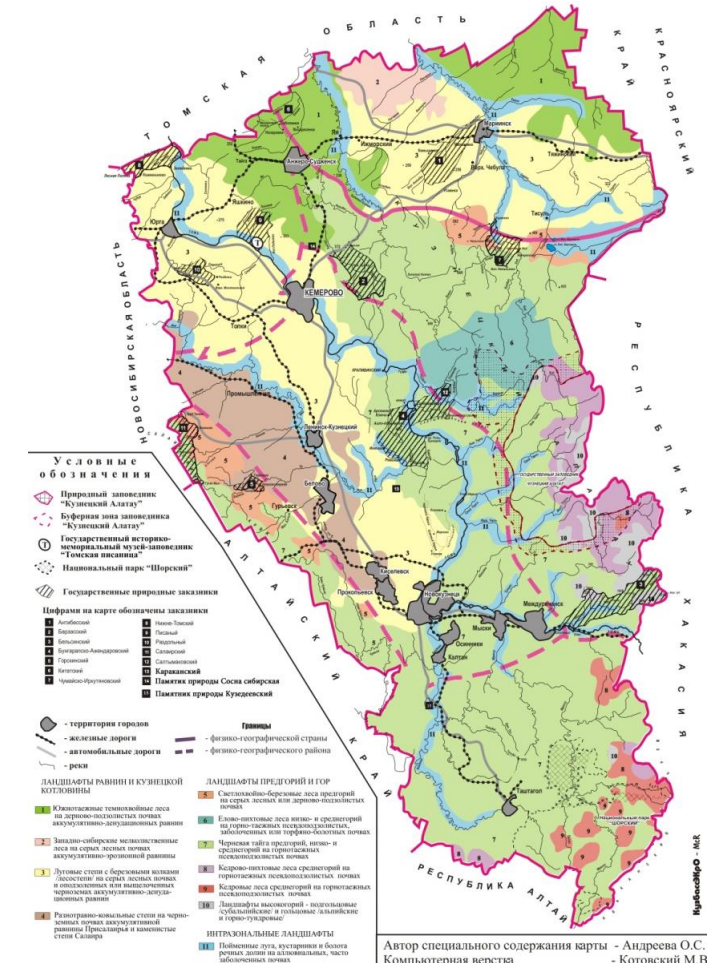


**ПП «Липовый остров»**  
Новокузнецкий МО  
**Дата образования: 15.03.1983**  
**Площадь 11 030 га**

# ООПТ РЕГИОНАЛЬНОГО ЗНАЧЕНИЯ

## Государственные природные заказники Кузбасса:

- 1) Антибесский - Мариинский МО
- 2) Барзасский – Кемеровский МО
- 3) Бельсинский – Междуреченский ГО
- 4) Бунгарапско-Ажандаровский – Крапивинский МО, Беловский МО
- 5) Горский – Гурьевский МО
- 6) Караканский – Беловский МО
- 7) Китатский – Яйский МО
- 8) Нижне-Томский – Юргинский МО
- 9) Писаный – Яшкинский МО
- 10) Салтымаковский – Крапивинский МО
- 11) Салаирский – Промышленновский МО
- 12) Раздольный – Юргинский МО
- 13) Чумайско-Иркутяновский – Тисульский МО, Чебулинский МО
- 14) Бачатские сопки – Беловский МО
- 15) Черновой Нарык - Новокузнецкий МО, Прокопьевский МО
- 16) Арчекасский кряж – Мариинский МО
- 17) Кокуйское болото – Ленинск-Кузнецкий МО
- 18) Увалы села Лучшево – Прокопьевский МО
- 19) Релектовый – Ташагольский р-н, Новокузнецкий МО, Мысковский ГО



# ООПТ РЕГИОНАЛЬНОГО ЗНАЧЕНИЯ ПАМЯТНИКИ ПРИРОДЫ КУЗБАССА



**1. «Сосна сибирская» —  
г. Березовский**



**2. «Кузедеевский» —  
Новокузнецкий МО**



**3. «Костенковские скалы»  
— Новокузнецкий МО**




**4. «Чумайский бухтай»  
— Чебулинский МО**



**5. «Артышта» - Беловский МО**

# ООПТ МЕСТНОГО ЗНАЧЕНИЯ (ПРИРОДНЫЕ КОМПЛЕКСЫ)



1) Природный комплекс «Рудничный бор»  
(г. Кемерово), 2015 г.

2) Природный комплекс «Петровско-  
Андреевский» (Кемеровский МО), 2018 г.


3) Природный комплекс «Петровский»  
(г. Кемерово), 2018 г.

4) Природный комплекс «Тишинский»  
(Новокузнецкий МО), 2019 г.

5) Природный комплекс «Бухаровская»  
(Промышленновский МО), 2022 г.



Государственный природный заказник «Чумайско-Иркутяновский»,  
образован в 1964 году, площадь 26,75 тыс. га  
Тисульский МО и Чебулинский МО




# Экологическая тропа «Кийские просторы», 2015 год





Государственный природный заказник «Салаирский»,  
образован в 2000 году, площадь 38,11 тыс. га  
Промышленновский МО и Гурьевский МО



# Экологическая тропа в заказнике «Салаирский», 2017 год



Государственный природный заказник «Бунгорапско-Ажендаровский», образован в 1964 году, площадь 63,85 тыс. га  
Крапивинский МО



# Экологическая тропа в заказнике, 2018 год



Памятник природы «Костенковские скалы»,  
образован в 2016 году, площадь 80,2 га  
Новокузнецкий МО

---





Государственный заказник «Арчекасский Кряж»,  
образован в 2019 году, площадь 1614 га, Мариинский МО

---



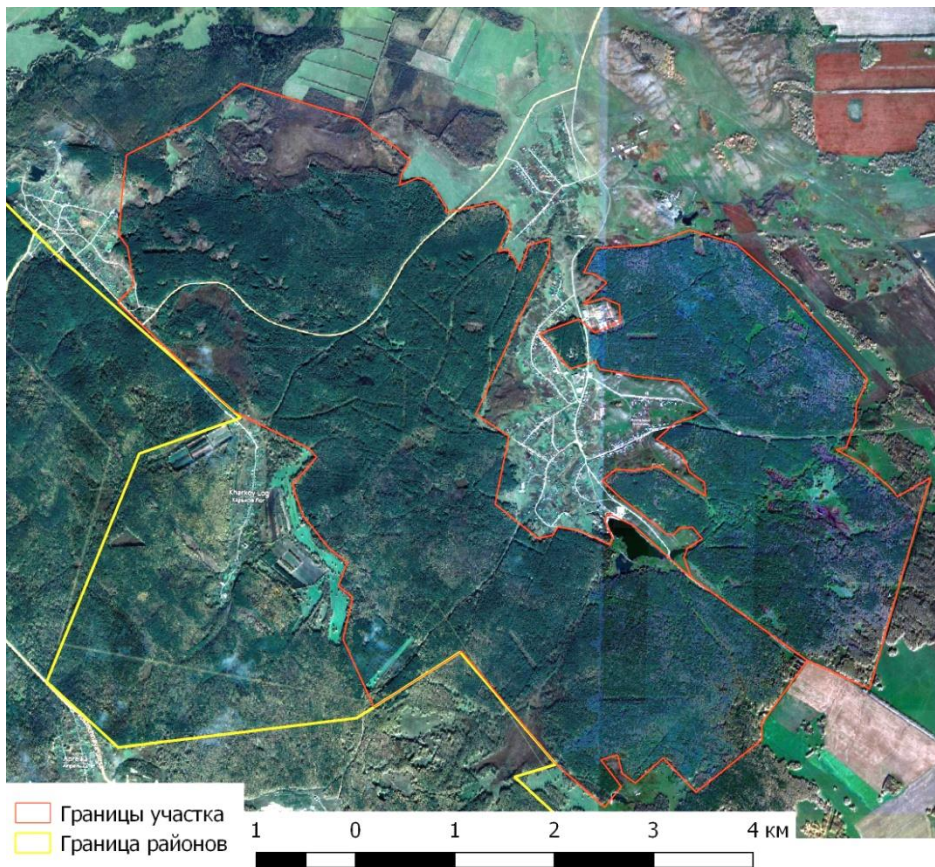
**10** археологических  
памятников:  
**2** курганных могильника,  
**7** поселений и  
**1** местонахождение.

# Экологическая тропа «Тайны Арчекаса», 2021 год





# Государственный заказник «Кокуйское болото», образован в 2020 году, площадь 2353 га Ленинск-Кузнецкий МО



**Росьянка английская -  
насекомоядное растение.**





мятник природы «Артышта», образован в 2021 году,  
площадь 317,3 га, Беловский МО



# Экологическая тропа, 2022 год



# Государственный заказник «Увалы села Лучшево, образован 2021 год, площадь 960,7 га Прокопьевский МО



0 500 1 000 1 500 2 000 м  
Проектируемые границы заказника "Лучшево"  
Угловые точки

# Экологическая тропа в заказнике «Увалы села Улучшево», 2022 год







Спасибо  
за внимание!

