

Из опыта организации учебной географической практики студентов геоэкологов в Шорском национальном парке имени С.Д. Тивякова

**Рябов Валерий
Анатольевич, канд.
геогр. наук, доцент
каф. геоэкологии и
географии**

Постановка проблемы

Кафедра природопользования и земельного кадастра обратилась с просьбой рассмотреть возможность проведения географической практики студентов 05.03.06 Экология и природопользование. Профиль «Геоэкологические основы рационального природопользования» (бакалавриат)

Постановка проблемы

Одной из задач практики является изучение географических комплексов охраняемых территорий, ведение природоохранной деятельности на ООПТ.

На территории области находятся ООПТ:
**КАДАСТР ООПТ РЕГИОНАЛЬНОГО ЗНАЧЕНИЯ В
КЕМЕРОВСКОЙ ОБЛАСТИ - КУЗБАССА**

<http://oopt.kemrsl.ru/ru>

На территории области находятся ООПТ:
**КАДАСТР ООПТ РЕГИОНАЛЬНОГО ЗНАЧЕНИЯ В
КЕМЕРОВСКОЙ ОБЛАСТИ - КУЗБАССА**

<http://oopt.kemrsl.ru/ru>

Механизмы реализации



Миссия национальных парков России заключается в сохранении и демонстрации для настоящего и будущих поколений людей лучших образцов природного и культурного наследия страны

- Миссия
- Цели
- Задачи
- Команда
- Направления деятельности
- История основания

[ХОЧУ ПОСЕТИТЬ ПАРК](#)

[ПРОЙТИ СОЦПРОС](#)

[ХОЧУ СТАТЬ ВОЛОНТЁРОМ](#)

Погода в Таштаголе

Чт 21 сентября		+6...+20°
Пт 22 сентября		+9...+18°
Сб 23 сентября		+5...+15°

Программа практики в Шорском национальном парке:



1. Посещение офиса парка и знакомство с деятельностью парка:

- Охрана
- Экопросвещение
- Познавательный туризм
- Научная деятельность
- Аналитические данные
- Сотрудничество и предложения
- Международная деятельность

Программа практики в Шорском национальном парке:

2. Автомобильный маршрут в п. Усть – Кабырза с остановками и знакомством с природными и этнографическими объектами:
бассейн реки . Пызас, шорские улусы,
традиционные виды природпользования.



На маршруте



Программа практики в Шорском национальном парке:

2. Автомобильный маршрут в п. Усть – Кабырза с остановками и знакомством с природными и этнографическими объектами:
бассейн реки . Пызас, шорские улусы,
традиционные виды природпользования.

Программа практики в Шорском национальном парке: 3. Кордон «Медная» и экологическая тропа «Под сенью кедра»



Завершение маршрута в рекреационной зон п. Шерегеш





Благодарю за внимание!