

Перспективные территории экотуризма Южного Кузбасса

Андреева О.С.

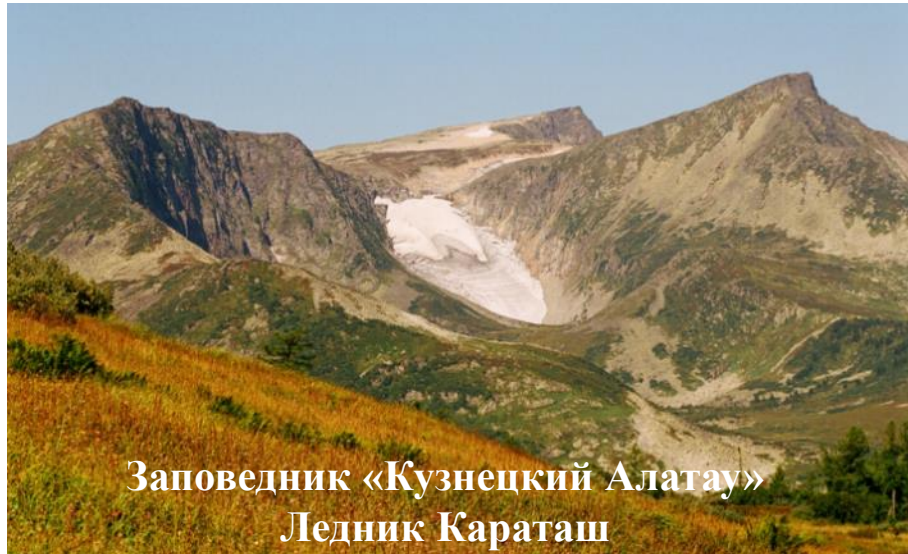
канд.геогр.наук, доцент
кафедры геоэкологии и
географии КГПИ КемГУ

Географическое понятие «Южный Кузбасс»

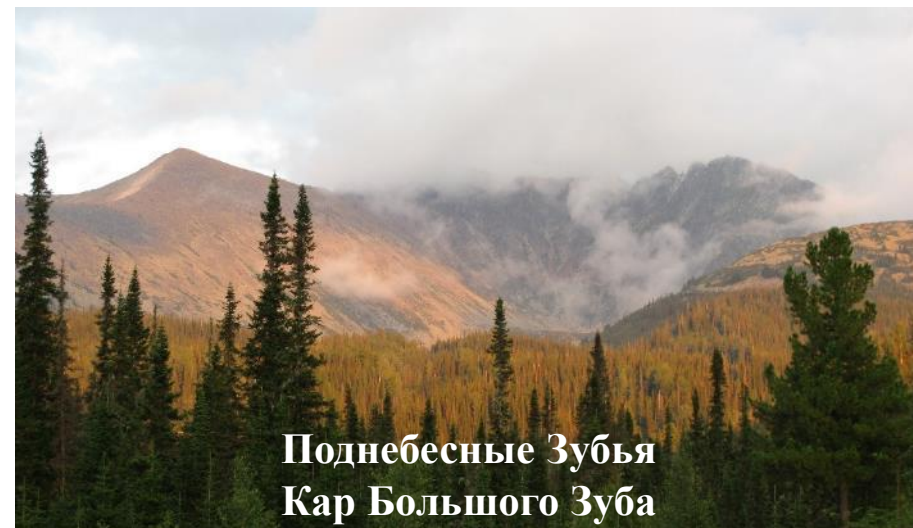
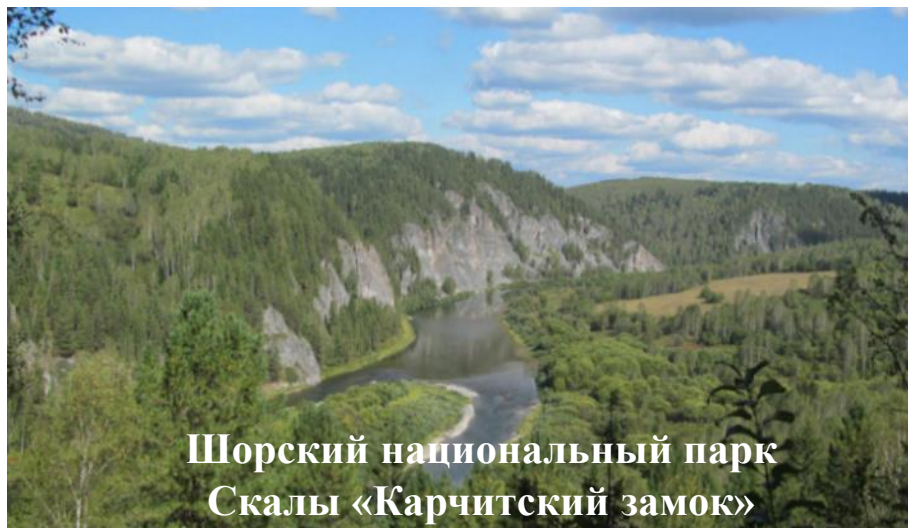


Южный Кузбасс включает Беловский, Прокопьевский, Новокузнецкий, Междуреченский и Таштагольский округа и районы, расположенные на юге и юго-востоке области в пределах $52^{\circ}10'$ и $54^{\circ}40'$ северной широты и $86^{\circ}30'$ и $89^{\circ}15'$ восточной долготы. По величине территории он сравним с такими западноевропейскими странами, как Бельгия, Нидерланды или Швейцария, и составляет более 40 % площади области, где проживает 53 % населения.

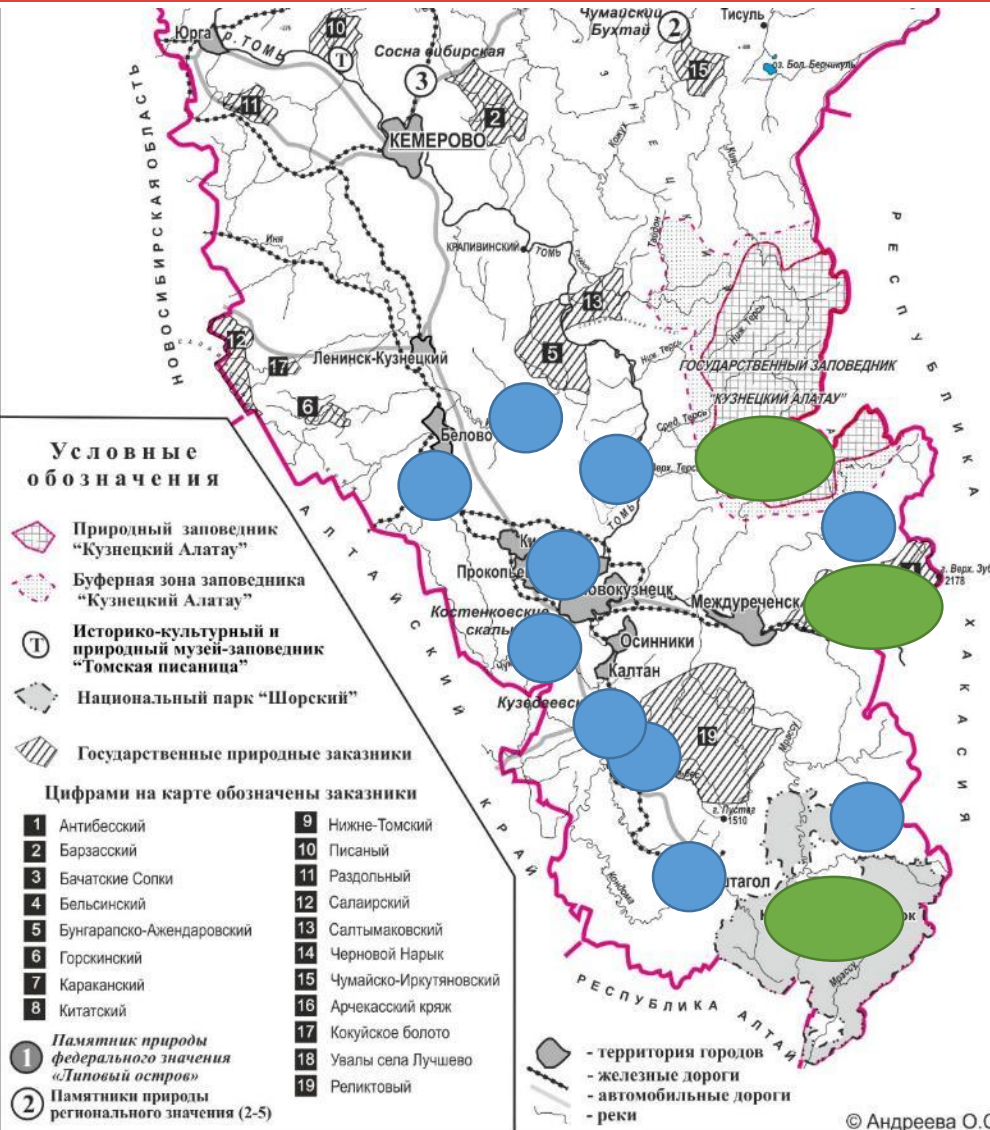
Существующие зоны экотуризма Южного Кузбасса



- ✓ Шорский национальный парк имени С.Д.Тивякова
- ✓ Государственный природный заповедник «Кузнецкий Алатау»
- ✓ «Поднебесные Зубья».



Перспективные территории экотуризма Южного Кузбасса



Особо охраняемые природные территории (ООПТ)

- ✓ **Заказники**
- ✓ «Бачатские сопки», «Караканский», «Реликтовый», «Черновой Нарык», «Увалы села Лучшево»
- ✓ **Памятники природы**
- ✓ «Липовый остров», «Костенковские скалы», «Кузедеевский», «Артышта»
- ✓ **ООПТ местного значения**
- ✓ «Природный комплекс «Тишинский»»

Уникальные природные территории и объекты

- ✓ «Скалистые горы»
- ✓ «Гора Патын»
- ✓ «Мегалиты Горной Шории»
- ✓ «Спасские дворцы»

Заказник «Реликтовый»



Катунские утесы



Кандык сибирский



На экотропе



Эколагерь «КуЭСТ» 2023

Памятник природы «Кузедеевский»




В «Пещере Колчака»



Природный комплекс «Тишинский»



Лугово-степные сообщества
с ковылем перистым



Боярышницы на орхидее



Ильинские травертины




Шиповник

Скалистые горы



Гора Патын



Гора Патын. Пещеры



Юбилейная

- ✓ «**Юбилейная**» названа в честь 50-летнего юбилея г. Новокузнецка. Самая красивая пещера области (обилие натечных образований и кристаллов). Длина - 1580 м, глубина - 85 м.
- ✓ «**Фантазия**» является глубочайшей пещерой России в палеозойских структурах (V-Є1 венд – нижний кембрий) и самой глубокой в Сибири. Длина 6290 м, глубина - 311 м
- ✓ «**Кызасская**» с великолепными натечными образованиями. Длина 740 м, глубина - 58 м.





Фантазия



Кызасская

Спасские дворцы



Дендротропы в городах Кузбасса



Виды дендрофлоры на городских маршрутах экотуризма:

- 1) ель сибирская, ель колючая, вяз приземистый или карагач;
- 2) лох узколистный;
- 3) черемуха Маака;
- 4) ива ломкая или ракета



- 1) ель колючая; 2) снежноягодник белый;
- 3) туя западная

Территории экотуризма в Южном Кузбассе

1. ООПТ федерального значения:
 - заповедник «Кузнецкий Алатау»,
 - Шорский национальный парк имени С.Д. Тивякова.
2. ООПТ регионального значения:
 - заказники и памятники природы
3. Уникальные природные территории и объекты:
 - Поднебесные Зубья,
 - Скалистые горы,
 - Гора Патын,
 - Мегалиты Горной Шории,
 - Спасские дворцы

Необходимо развитие транспортной инфраструктуры для обеспечения доступности зон экотуризма.

Благодарю за внимание!

